


LEGENDA

<div></div>	Limite Area oggetto dell'intervento
<div></div>	Curve di livello direttrici equidistanti 1m
<div></div>	Curve di livello intermedie equidistanti 0.25m

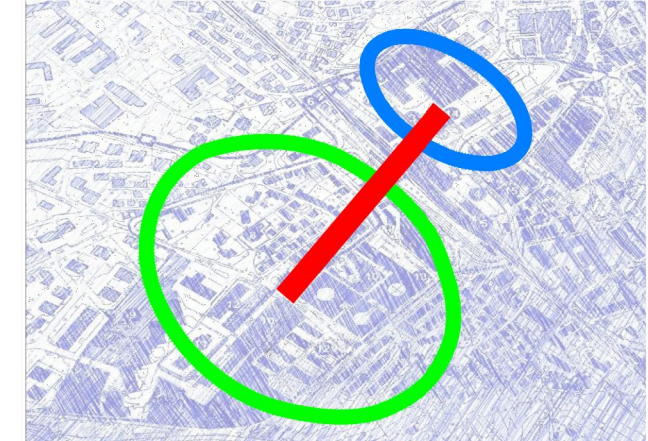


RILIEVO PLANIMETRICO



COMUNE DI PERUGIA

**Progetto Generale
SICUREZZA E SVILUPPO PER
FONTIVEGGE E BELLOCCHIO**




**BANDO PER LA RIQUALIFICAZIONE URBANA E LA
SICUREZZA DELLE PERIFERIE DELLE CITTÀ
METROPOLITANE, DEI COMUNI CAPOLUOGO DI
PROVINCIA E DELLA CITTA' DI AOSTA**
D.P.C.M. 25 Maggio 2016

INTERVENTO . n° 9

RIQUALIFICAZIONE AREA SPORTIVA VIA DIAZ
PROGETTO ESECUTIVO

AREA RISORSE AMBIENTALI - SMART CITY E INNOVAZIONE
Strada S. Lucia, 2 - 06125 PERUGIA
Tel. 075 5773260

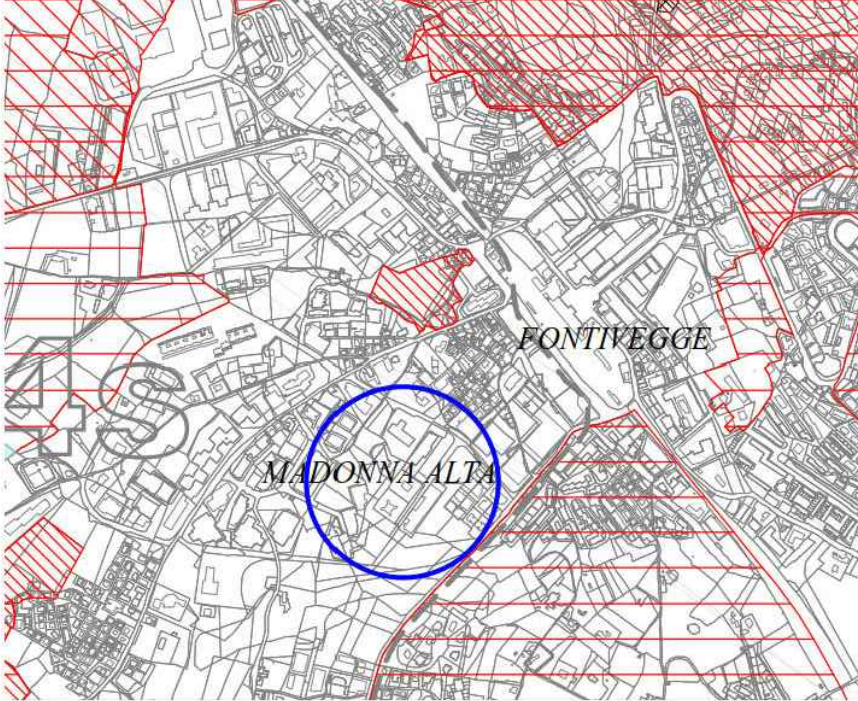
<p>RUP Progetto Generale Ing. Arch. ENRICO ANTINORO</p>	<p>RUP Intervento Dott. VINCENZO PIRO</p>
---	---

<p>Progettista:</p> <div><p>Studio Tecnico - Ing. Marco Fagotti Via Roma, 71 - 06085 Bastia U. (PG) Tel. 0756001260-3356002001 e.f. FONTIVEGGE047076032 P. IVA: 0223620547</p></div>	<p>Ing. MARCO FAGOTTI</p>	<p>Data: Giugno 2018</p>
---	---------------------------	---

<p>Oggetto:</p> <p>RILIEVO PLANIALTIMETRICO INQUADRAMENTO URBANISTICO</p>	<p>Tavola: 1A</p>
	<p>Scale: Varie</p>

AGGIORNAMENTI:	Note:
Data:	

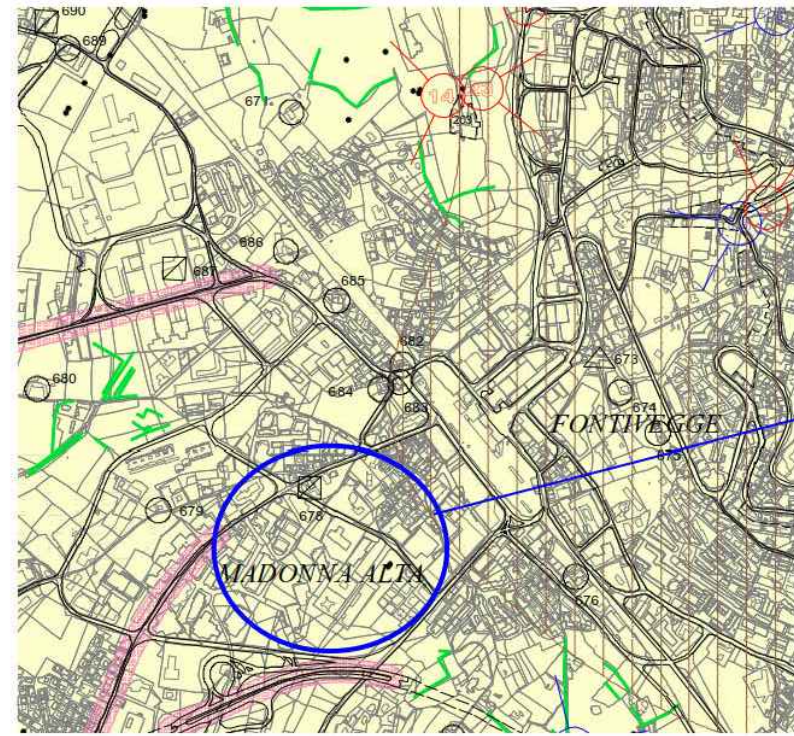
Cartografia dei vincoli di PRG



Ricognizione dei vincoli paesaggistici riferiti al D.Lgs. 42/04 "Codice dei beni culturali e del paesaggio" e le componenti della pianificazione paesaggistica locale.

Dalla cartografia sopra riportata, non emergono vincoli ambientali ostativi in merito alla fattibilità di tutti gli interventi previsti per la riqualificazione dell'area sportiva in Via Diaz.

CARTOGRAFIA VINCOLI PRG

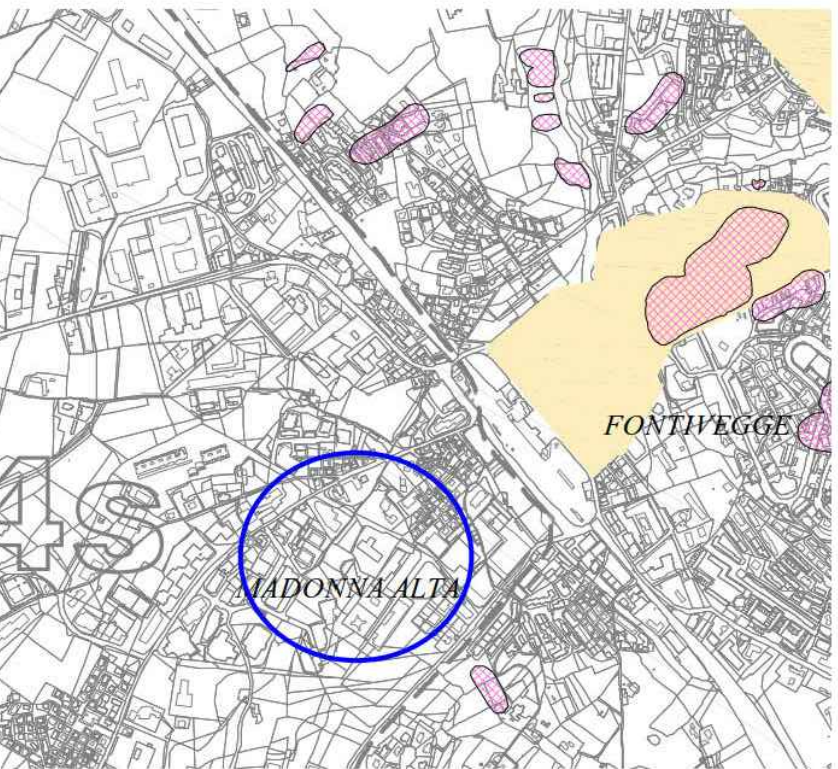


Allegato A3_2 "Altre componenti Paesaggistiche"

Ricognizione dei vincoli paesaggistici e componenti della pianificazione paesaggistica locale.

- AREE DI INTERESSIBILITÀ DEI CON VISUALI (art.28 comma del TUNA)
- VISUALI AD AMPIO SPETTICO (art.29 comma del TUNA)
- BENI INDIVIDUALI SPARSE (art.44 del TUNA)
- CONI VISUALI (art.25 comma del TUNA)
- VIABILITÀ STORICA MINORE (art.50 del TUNA)

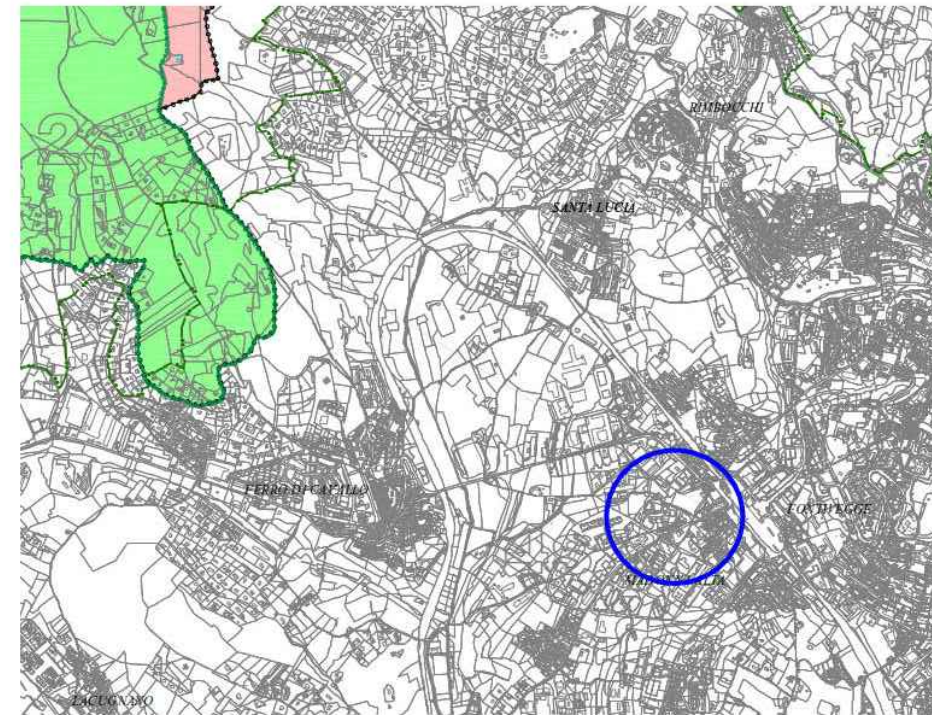
CARTOGRAFIA VINCOLI PAESAGGISTICI



Ricognizione delle componenti ambientali

- Area ammessa a consolidamento Frana di Fontivegge
- AREE AD ELEVATA PERICOLOSITÀ GEOLOGICA (art.78bis del TUNA)

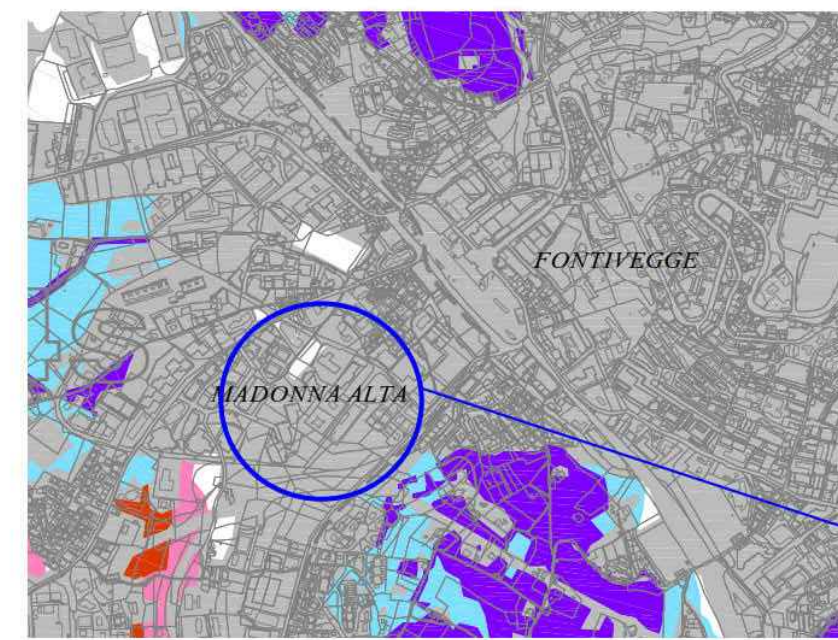
CARTOGRAFIA COMPONENTI AMBIENTALI



Allegato A4_2 "Tutela delle aree e dei siti di interesse naturalistico (art.36 del P.T.C.P.)"

Non vi sono siti d'interesse naturalistico.

CARTOGRAFIA COMPONENTI NATURALISTICI



Allegato A4_3 "Rete Ecologica"

- USATA COMUNALI DI CORREZIONE ECOLOGICA (art.137 comma del TUNA)
- CORRETTIVA USATA COMUNALI DI CORREZIONE ECOLOGICA (art.137 comma del TUNA)
- CORRETTIVA RETE ECOLOGICA (art.137 comma del TUNA)
- CORRETTIVA CORREZIONE E RETE DI GUARDIA (art.137 comma del TUNA)
- FRANCONI (art.137 comma del TUNA)
- CORRETTIVA FRAMMENTI (art.137 comma del TUNA)
- BARRIERE ANTIFRANCO

CARTOGRAFIA RETE ECOLOGICA